

LEGENDE

- REINES WOHNGEBIET (WR)
- ALLGEMEINES WOHNGEBIET (WA)
- DORFGEBIET (MD)
- MISCHGEBIET (MI)
- GEWERBEGBIET (GE)
- SONDERGEBIET (SO)
- EINGEMESSENE GEBÄUDE
- VOM PLANER NACHGETRAGENE GEBÄUDE
- FORSTWIRTSCHAFT
- LANDWIRTSCHAFT
- ZU BEGRÜNENDE FLÄCHE
- GRÜNFLÄCHE
- KINDERSPIELPLATZ
- GARTENANLAGE
- VERKEHRSGRÜN
- FFANZGEBOT/EINZELBÄUME
- FFANZGEBOT/ BUSCHGRUPPEN
- GEMEINBEDARFSFLÄCHEN
- VERWALTUNGS- GEBÄUDE
- SCHULE
- KINDERGARTEN
- FLÄCHE F. VERSOR- GUNGSANLAGEN
- UMFORMERSTATION
- E - LEITUNG
- GRENZE GELTUNGSBEREICH
- BESTEHENDE GRUNDSTÜCKSGRENZEN
- GEPLANTE GRUNDSTÜCKSGRENZEN
- BAUGRENZE
- BAULINIE
- ABGRENZ. UNTERSCHIEDL. NUTZUNG
- ABGR. SONST. UNTERSCH. FESTSETZUNGEN
- SICHTFL. V. D. BEBAU. FREIZUHAL. FL.
- ZUFahrTSVERBOT
- GEH - FAHR - LEITUNGSRECHT
- GARAGEN
- GEMEINSCHAFTSGARAGEN
- TIEFGARAGEN
- STELLPLÄTZE
- GEMEINSCHAFTSSTELLPLÄTZE
- ÖFFENTLICHE PARKFLÄCHE
- STRASSENBEGRENZUNGSLINIE
- FAHRVERKEHRSTRASSE
- FUSSWEG (GEHWEG)
- OFFENE BAUWEISE
- NUR EINZELHÄUSER
- GESCHLOSSENE BAUWEISE
- BESONDERE BAUWEISE
- HAUPTFIRSTRICHTUNG
- MAXIMAL 2 WOHNUNGEN
- NUMMER DER NUTZUNGSSCHABLONE
- 1 2 1=ART D. BAUL. NUTZ. 2=ZAHL D. GESCHOSSE
- 3 4 3=GRZ GRUNDFLZ. 4=GFZ GESCHOSSF.
- 5 6 5=DACHFORM - NEIG. 6=BAUWEISE
- | | |
|---------|-------|
| 1 | 2 |
| WA I | WA II |
| 0.4 | 0.5 |
| 23°-28° | △ |
- | | |
|---------|-------|
| 1 | 2 |
| WA I | WA II |
| 0.4 | 0.8 |
| 23°-28° | △ |
| max 2 W | |
- | | |
|---------|-----|
| 3 | II |
| 0.4 | 0.8 |
| 23°-28° | △ |
| max 2 W | |

Änderung:
Satzung vom 23.03.1994
Bekanntmachung: 11.08.1994
Wirksam ab 19.08.1994


KAPPEL - GRAFENHAUSEN
BEBAUUNGSPLAN

"HUBFELD I"

ZEICHNERISCHER TEIL

Fertigung: 4
Anlage: 3
Blatt: 1

MASSTAB
1:1000



AUFGESTELLT

NACH § 2 ABS. 1 BBAUG VOM 18.8.1976
DURCH BESCHLUSS DES GEMEINDERATES
ORTSÜBLICHE BEKANNTMACHUNG

VOM 15. JAN. 1979
AM

ÖFFENTLICH AUSGELEGEN

NACH § 2a ABS. 6 BBAUG VOM 18.8.1976
IN DER ZEIT
ORTSÜBLICHE BEKANNTMACHUNG

VOM 22. JAN. 1979
BIS 23. FEB. 1979
AM 12. JAN. 1979

DEN 26. FEB. 1979




ALS SATZUNG BESCHLOSSEN

NACH § 10 BBAUG. VOM 18.8.1976 IN VERBINDUNG
MIT § 4 ABS. 1 GO

AM 12. MRZ. 1979

DEN 13. MRZ. 1979



GENEHMIGT

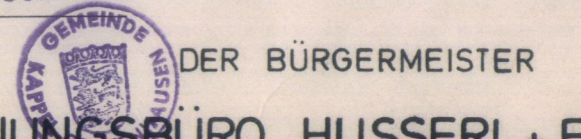
NACH § 11 BBAUG. VOM 18.8.1976

RECHTSKRÄFTIG

NACH § 12 BBAUG. VOM 18.8.1976
DURCH BEKANNTMACHUNG
ÖFFENTLICH AUSGELEGEN

VOM 5. JUNI 1979 VOM 25. MAI 1979
BIS 20. JUNI 1979

DEN 21. JUNI 1979



BEARB.: JANSSON
GEZ.:
GEFERT.: 19.1.79

PLANUNGSBÜRO HÜSSLER + FISCHER
7800 FREIBURG GÜNTERSTALSTR. 32

