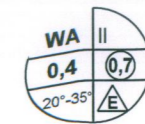


GEMEINDE KAPPEL-
GRAFENHAUSEN
ORTSTEIL KAPPEL

BEBAUUNGSPLAN
OBERFELD
1. Änderung

Zeichnerischer Teil
M 1/500

NUTZUNGSSCHABLONE



ART DER BAULICHEN NUTZUNG	ZAHLE DER VOLLGESCHOSSE
GRUND-FLÄCHENZAHL	GESCHOSS-FLÄCHENZAHL
DACH-NEIGUNG	BAUWEISE

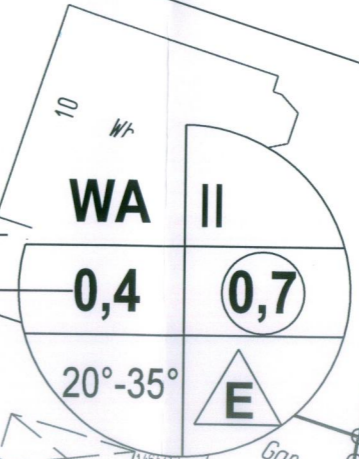
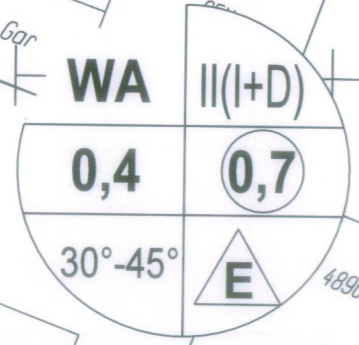
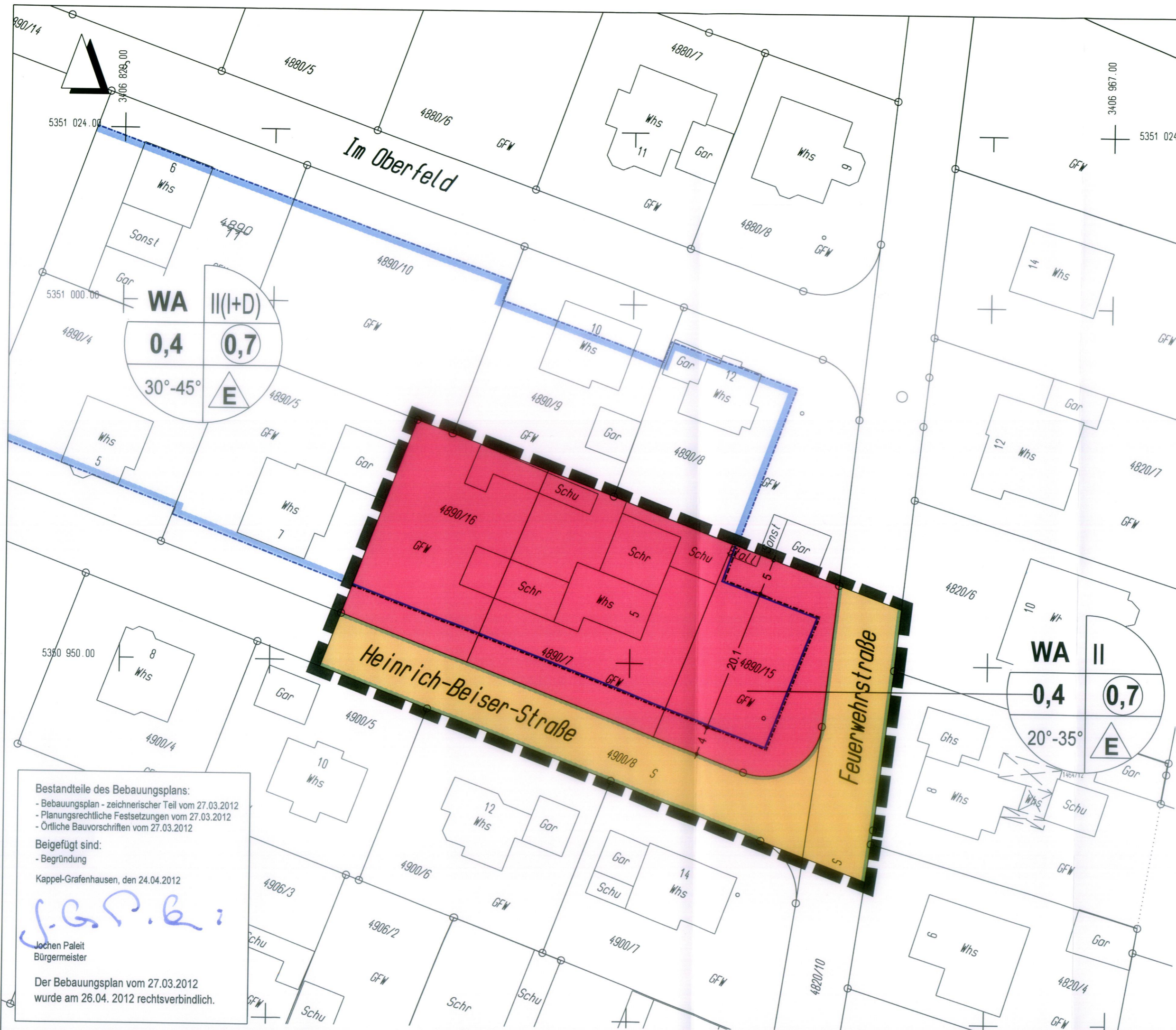
PLANZEICHEN

- GRENZE DES RÄUMLICHEN GELTUNGSBEREICHES DES BEBAUUNGSPLANS
- ALLGEMEINES WOHNGEBIET
- ÜBERBAUBARE GRUNDSTÜCKS-FLÄCHEN BAUGRENZEN
- OFFENE BAUWEISE NUR EINZELHÄUSER ZULÄSSIG
- VERKEHRSFLÄCHEN, ÖFFENTLICH STRASSENBEGRÄNZUNGSLINIE

STAND: 27.03.2012

GEORG HEER
FREIER ARCHITEKT

77933 Lahr / Schwarzwald • Im Blumert 12
Tel. 07821/9360-0 • Fax 07821/9360-18



Bestandteile des Bebauungsplans:
 - Bebauungsplan - zeichnerischer Teil vom 27.03.2012
 - Planungsrechtliche Festsetzungen vom 27.03.2012
 - Örtliche Bauvorschriften vom 27.03.2012

Beigefügt sind:
 - Begründung

Kappel-Grafenhausen, den 24.04.2012

J. G. P. e.
 Jochen Paleit
 Bürgermeister

Der Bebauungsplan vom 27.03.2012 wurde am 26.04. 2012 rechtsverbindlich.